Piano Comunale di Protezione Civile 2018

Piano Comunale di
Protezione civile

Comune di Pisticci
(Provincia di Matera)

Il Sindaco:

Avv.Viviana Verri

Il Progettista:

Ufficio Tecnico Comunale

Attività di supporto:

Bovedam Engineering s.r.l.
Arch. Francesco Bove
Ing. Feliciano Cefalo

ATTI AMMINISTRATIVI

Delibera di C.C. n° _______ del_________

Prog: 59	**Serie: "P.c.P.C"** Piano comunale Protezione Civile	**Settore: B**

59 **TAV. 20/B**	P.c.P.C. RISCHIO INCENDI DI INTERFACCIA *SETTORI TERRITORIALI OMOGENEI* SETTORE "B"	**Scala:** 1:10.000 **Data:** **Maggio 2018** **Revisione:** **Rev.01_22.05.2018**

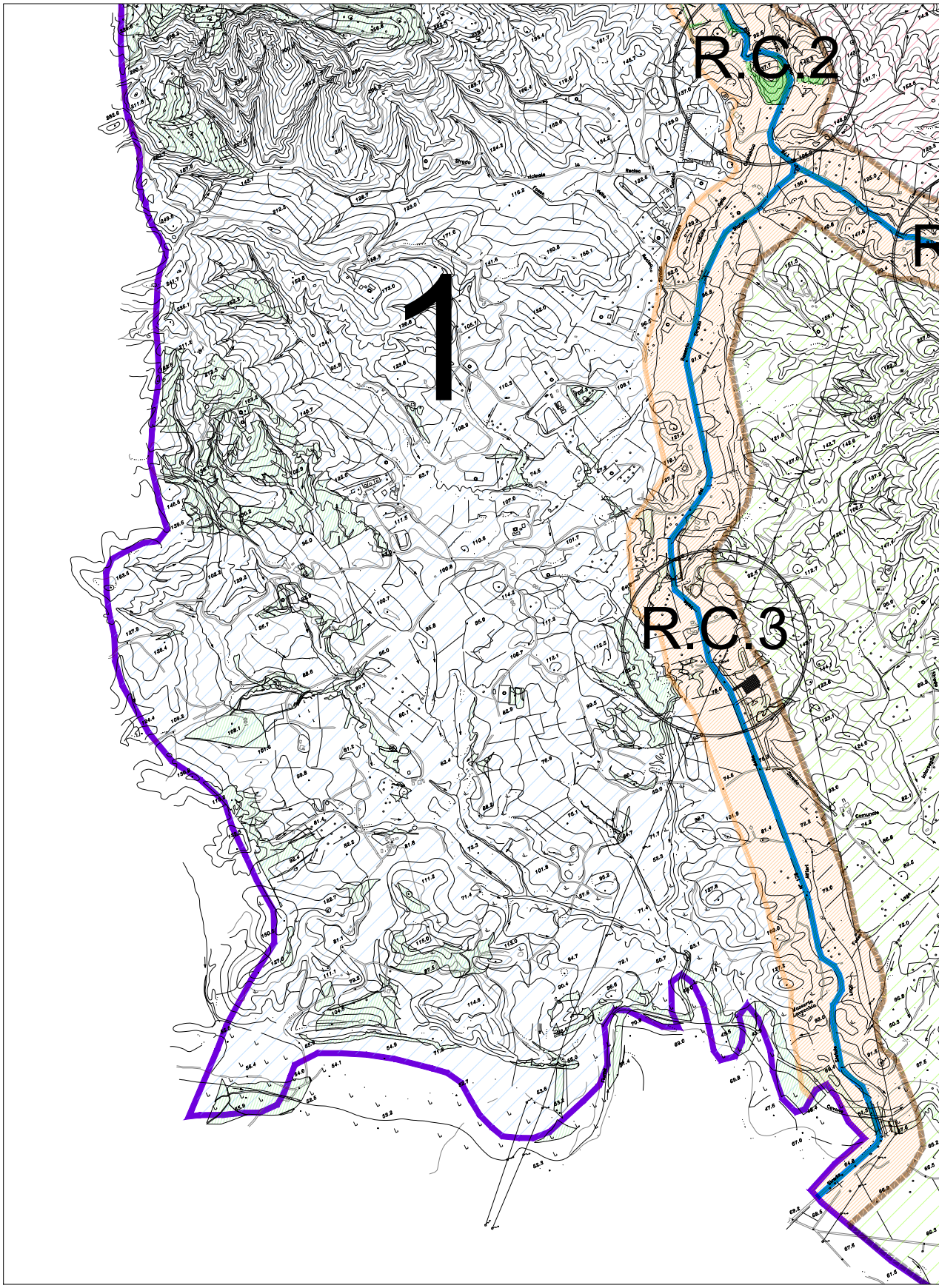

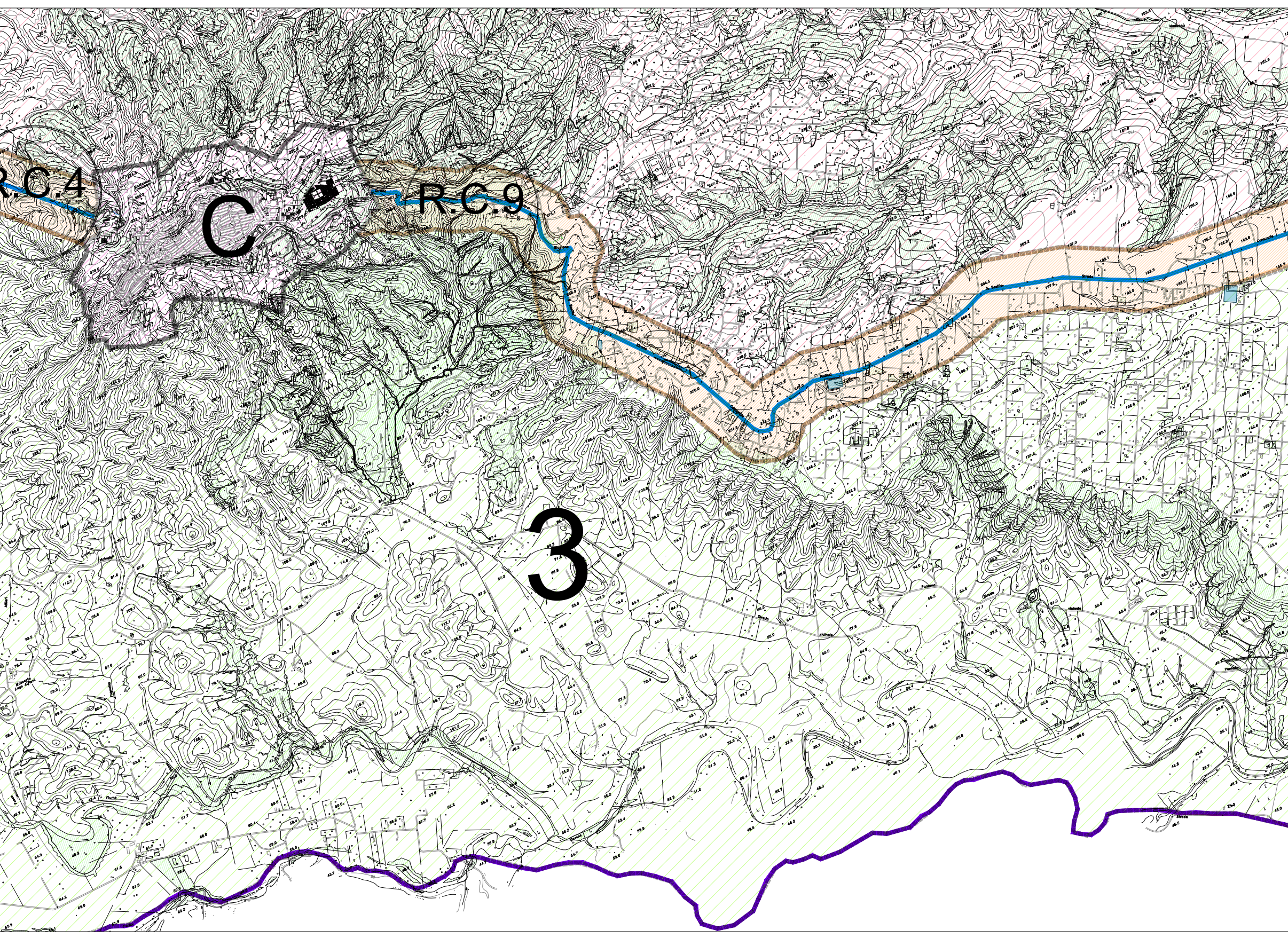

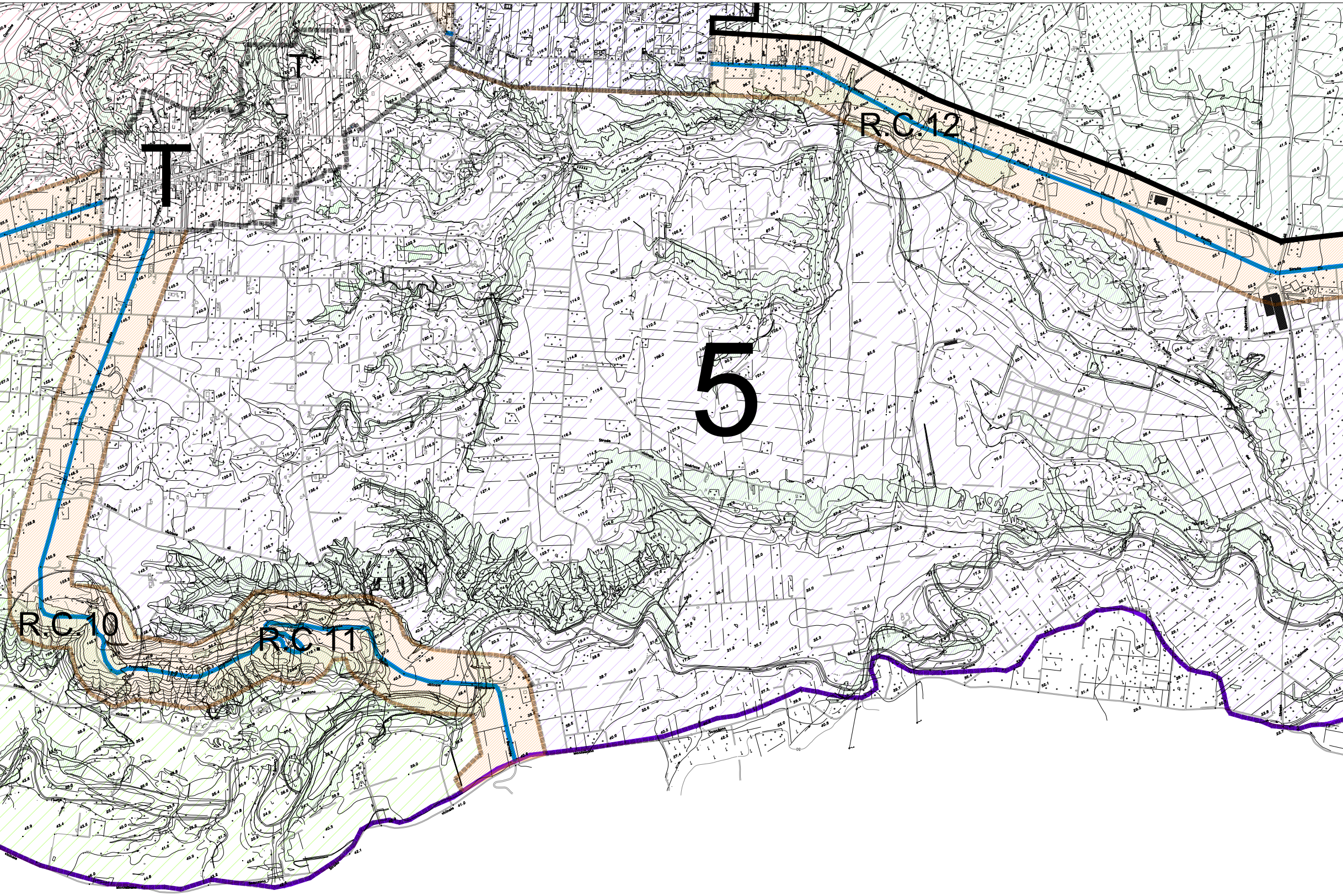
T*
T
R.C.12
5
R.C.10
R.C.11

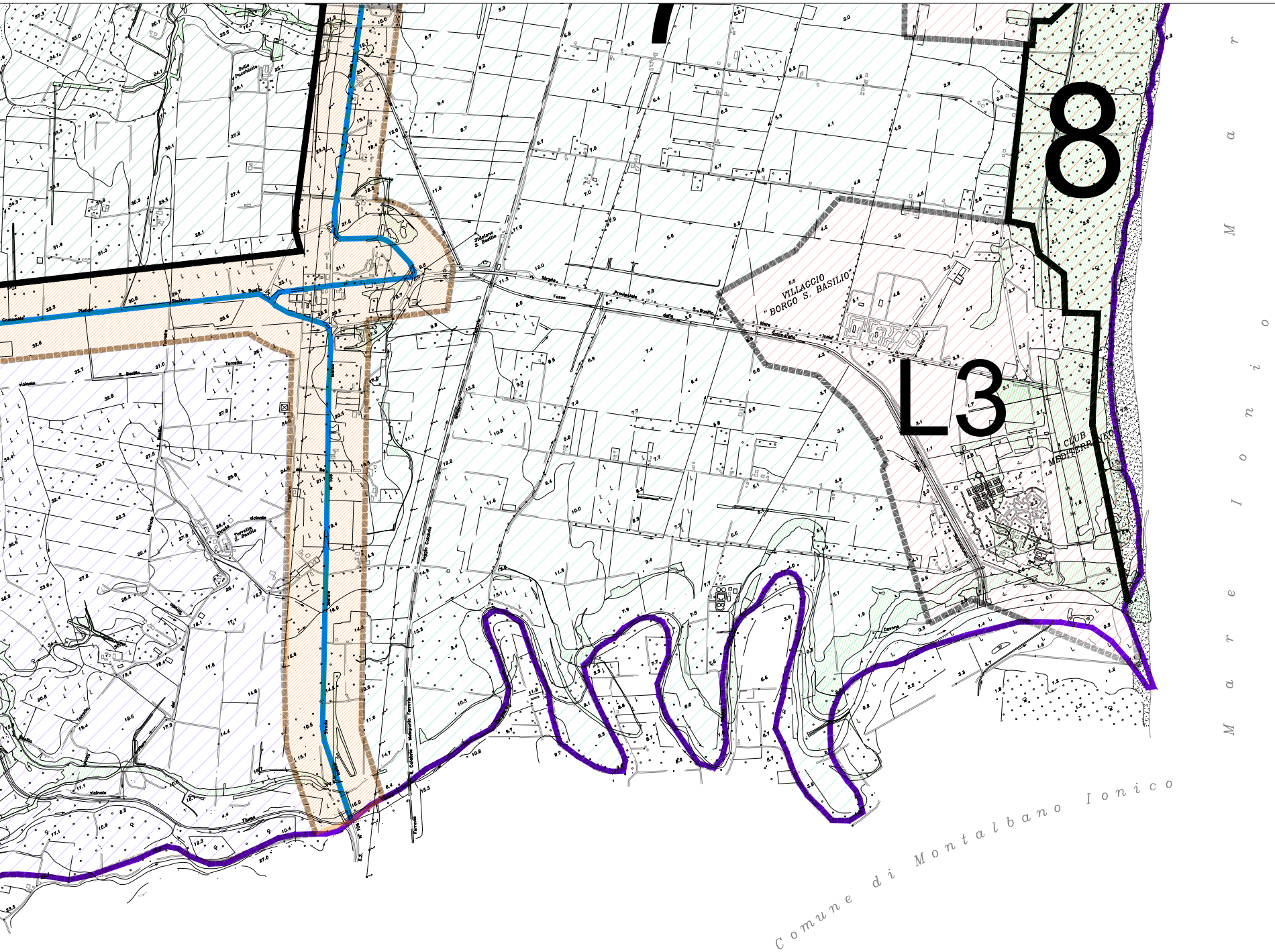
8
L3
VILLAGGIO "BORGO S. BASILIO"
CLUB MEDITERRANEO
Stazione S. Basilio
Strada Provinciale
Fiume
Mare Ionio
Comune di Montalbano Ionico

N.	SETTORE N. AREALI A RISCHIO INCENDI DI INTERFACCIA

AREE ANTROPIZZATE

AREALI A RISCHIO INCENDI DI INTERFACCIA

AI	PISTICCI AREA INDUSTRIALE
S	PISTICCI - SCALO
C	PISTICCI - CENTRO
T	PISTICCI - TINCHI T* sub settore
M	PISTICCI - MARCONIA
cs	C/da CASINELLO
L1	PISTICCI - LIDO 1
L2	PISTICCI - LIDO 2
L3	PISTICCI - LIDO 3

RETE CINEMATICA

R.C.n.	SUB SETTORI RETE CINEMATICA AREALI A RISCHIO INCENDI DI INTERFACCIA
▨	BUFFER ZONE RETE CINEMATICA PRINCIPALE: 200 m PER LATO
▭	LIMITE COMUNALE
●	AREE BOSCATE
■	VASCHE DI RACCOLTA